

PLANEACIÓN Y ORDENAMIENTO TERRITORIAL EN LAS CIUDADES Y REGIONES

Contenido

- El mundo esta cambiando
- La ciudad-campo, desde el origen
- El territorio, espacio de conflictos
- Planear el territorio
- Una alternativa regional



El mundo está cambiando

"En la actualidad el mundo enfrenta tres retos que modificaran la manera de vivir y trabajar: **el cambio demográfico, la globalización y la reorganización de la geopolítica.**

... fuerzas tan amplias y poderosas que están fuera del control de cualquier país o de sus dirigentes, pueden variar el rumbo del desarrollo del mundo entero, y se producen, por lo general, una sola vez en muchos siglos".

Robert Shapiro, Subsecretario de Comercio de USA,
1998-2001



Cambio sin precedentes

"... seis tendencias están modificando el planeta de un modo que no conoce precedentes en la historia de la humanidad:

- la era de la convergencia
- más personas y rentas más altas
- el siglo asiático
- **el siglo urbano**
- **el reto medioambiental**
- los más pobres y la trampa de la pobreza".



Jeffrey Sachs, 2008

Estrategia de Desarrollo Sostenible

- Exigirá tres cambios :
 - ✓ Desarrollar y adoptar a escala global y en un plazo de tiempo breve, las **tecnologías sostenibles** que permitan combinar la prosperidad con la reducción del impacto medioambiental;
 - ✓ **Estabilizar la población mundial**, en especial, la población de los países más pobres, con el fin de aunar la prosperidad económica y la sostenibilidad ambiental y,
 - ✓ Ayudar a los países pobres a **salir de la trampa** de la pobreza.
- Necesidad de **fortalecer la capacidad de regulación** de los agentes y las actividades económicas globales,.
- Para que estos cambios ocurran, parece ya no requerirse tanto de decisiones en el nivel nacional sino **territorial**.



La ciudad campo, desde el origen

Ciudad- Campo



La ciudad - campo es un mecanismo relativamente grande, denso y permanente, formado por **individuos heterogéneos**.

(L. Wirth, 1928)

El asentamiento urbano



- Desde sus orígenes, tiene que contar en el entorno con la posibilidad de **obtener los servicios ambientales básicos -agua, aire, alimentos-, materias primas y condiciones de seguridad física**, sin lo cual la permanencia y reproducción en un lugar tendría muy bajas probabilidades de ocurrir.

Contribuciones de la ciudad

La continuidad social

La seguridad física

¿Sostenibles?

- En los últimos siglos se ha tendido a ignorar la **dependencia** de la ciudad de los recursos locales y regionales.
- Se exageraron las ilusiones sobre la naturaleza humana y de sus instituciones:
 - **autosuficiencia e independencia**
 - **continuidad física sin renovación consciente**

Volver a la armonía con la naturaleza

- La supremacía humana se expresó en la implantación del modelo urbano.
- La inteligencia humana se probó en la comprensión **de su dependencia constante e inevitable de los elementos de la naturaleza.**
- El futuro de las ciudades dependerá de que permanezcan las posibilidades de **sostenibilidad y seguridad** integralmente consideradas.

Nuevas claves urbano regionales

Autonomía = descentralización

Inter dependencia = cooperación
cooperatividad...

Continuidad física **con**
renovación consciente = planeación y
ordenamiento del territorio

El territorio, un espacio de conflictos

El territorio, un espacio de conflictos

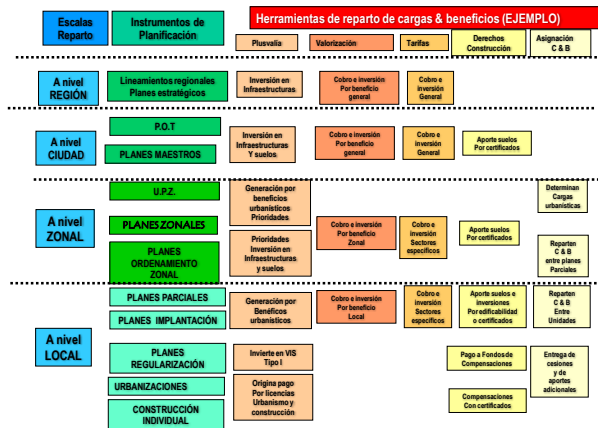
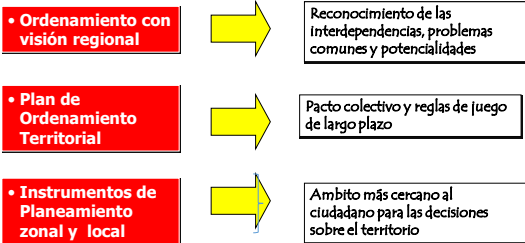
El territorio es un sistema complejo donde se expresan los conflictos económicos, sociales, culturales, políticos y ambientales de la sociedad

- Por la localización en el territorio
- Por los beneficios de la aglomeración
- Por la convivencia social
- Por el uso y consumo de los recursos

- Interdependencias
- Tensiones
- Complementariedades
- Amenazas y riesgos

El territorio, un espacio de conflictos


La planeación y el ordenamiento territorial son instrumentos para gestionar, regular y resolver los conflictos



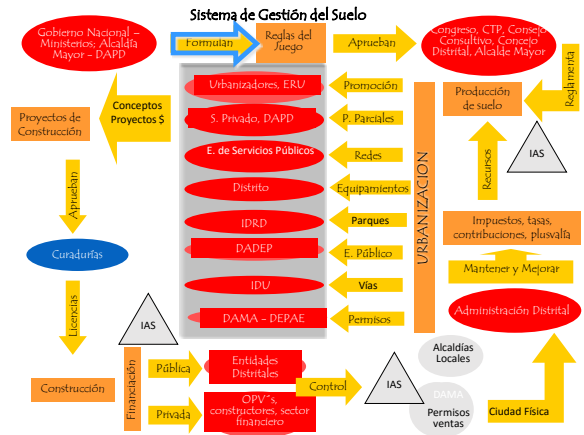
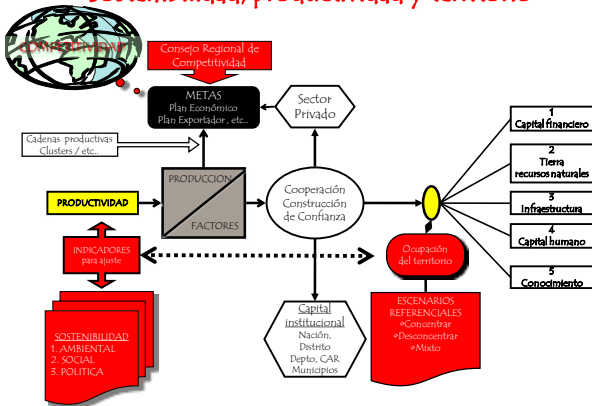
Un nuevo enfoque de la planeación territorial

Articulación del ordenamiento físico y territorial con el desarrollo social y económico regional

- El Ordenamiento Territorial debe garantizar un proceso sostenible de crecimiento y desarrollo de la Ciudad - Región.
- El ordenamiento del sistema hídrico y de saneamiento en escala regional, hace posible una asignación adecuada de los suelos urbanos y rurales.
- El Ordenamiento Territorial es un instrumento que promueve, sostiene y puede dinamizar los procesos de ampliación y desarrollo de la estructura socioeconómica de la Ciudad - Región.
- La normativa urbanística debe cumplir una función de regulación del mercado inmobiliario y facilitar la recuperación de las plusvalías originadas en las actuaciones urbanísticas y la distribución equitativa de cargas y beneficios




Sostenibilidad, productividad y territorio




Relaciones urbano regionales
¿Independencia, dependencia o interdependencia?

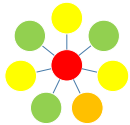
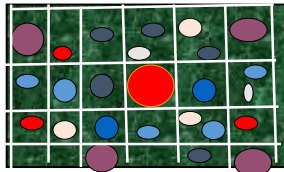
Ciudad concentrada y aislada



Ciudad lineal




Red urbano rural regional




Ciudad concéntrica

Ciudad concentrada



R= 15 km
(Área = 1.296 km² urbanizados)

Red de ciudades



R= 20 km
(Área = 1.296 km² urbanizados)

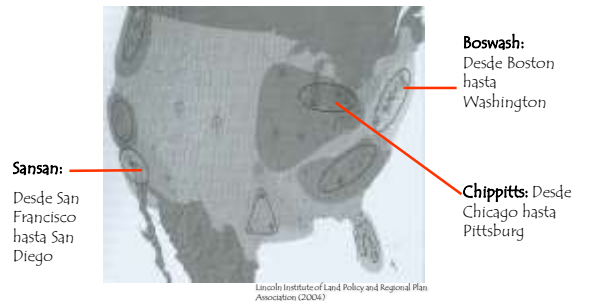
Jaime Valenzuela, 2009

Transformar y no extender



J.A. Acebillo

Tres principales regiones en EU



Gran región de Tokaido, Japón



Tokaido:
Tokio
Nagoya
Osaka
Kobe

Gran región de Londres – Leeds, Reino Unido



Londres – Leeds,
Reino Unido:
Londres
Birmingham
Liverpool
Manchester

Ciudad de México



Megalópolis
Ciudad de
México

Ciudad Central (CC)	159 km ²
Distrito Federal (DF): CC + 16 delegaciones	1489 km ²
Área Metropolitana (AM): DF + 27 municipios	4636 km ²
Megalópolis: AM + Toluca + Cuernavaca + Puebla	8163 km²